

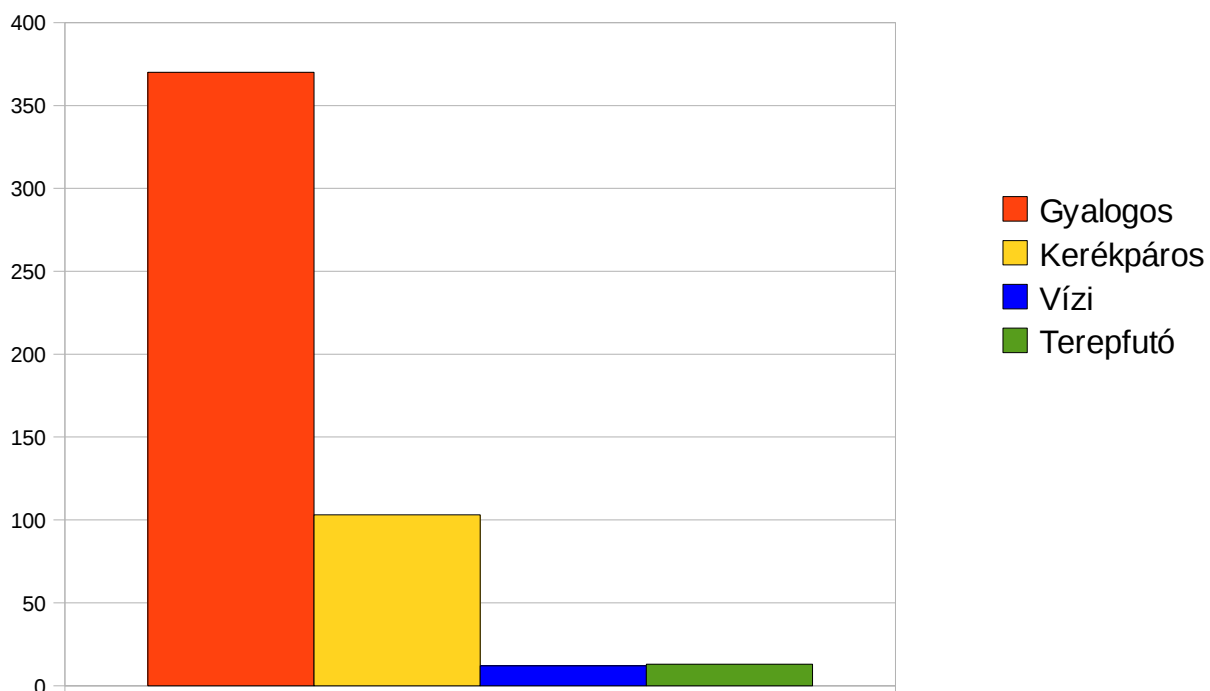
Elemzés

a 2010-es év teljesítménytúráiról

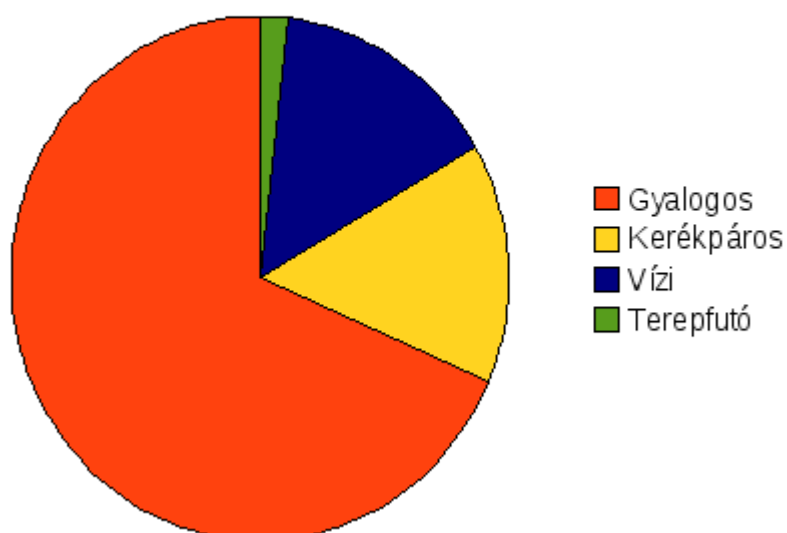
Tartalomjegyzék

| | oldal |
|---|-------|
| A teljesítménytúrák száma 2010-ben szakágak szerint | |
| Új túrák 2010-ben | 2 |
| Teljesítménytúrák száma hetente | 3 |
| Teljesítménytúrák tájegységek szerint | 4 |
| Teljesítménytúrák megyék szerint | 5 |
| A teljesítménytúrák távjainak eloszlása | |
| Résztávok száma szerinti megoszlás | 6 |
| A 100 km feletti gyalogos teljesítménytúrák | 7 |
| A legnagyobb szintemelkedésű túrák | |
| A legmeredekebb túrák | 8 |
| A legtöbbször megrendezett teljesítménytúrák | 9 |

A teljesítménytúrák száma 2010-ben túraszakágak szerint

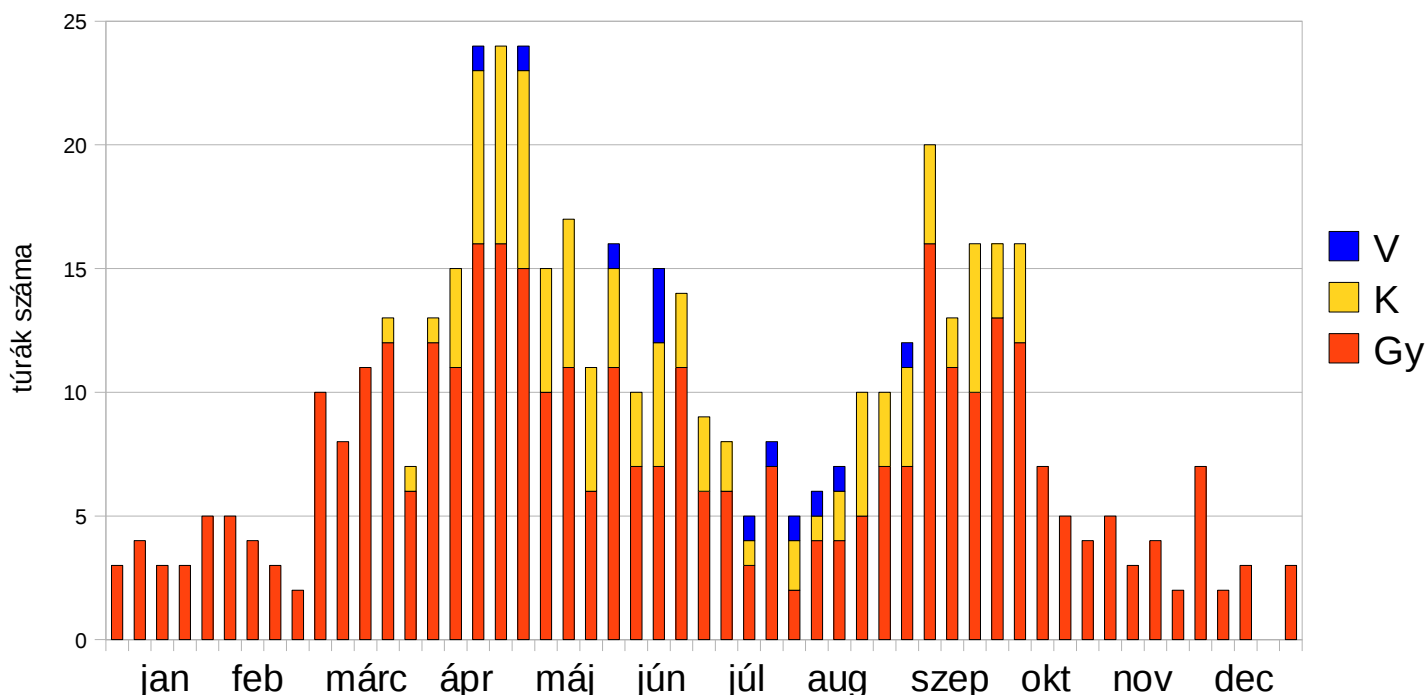


Új túrák 2010-ben túraszakágak szerint



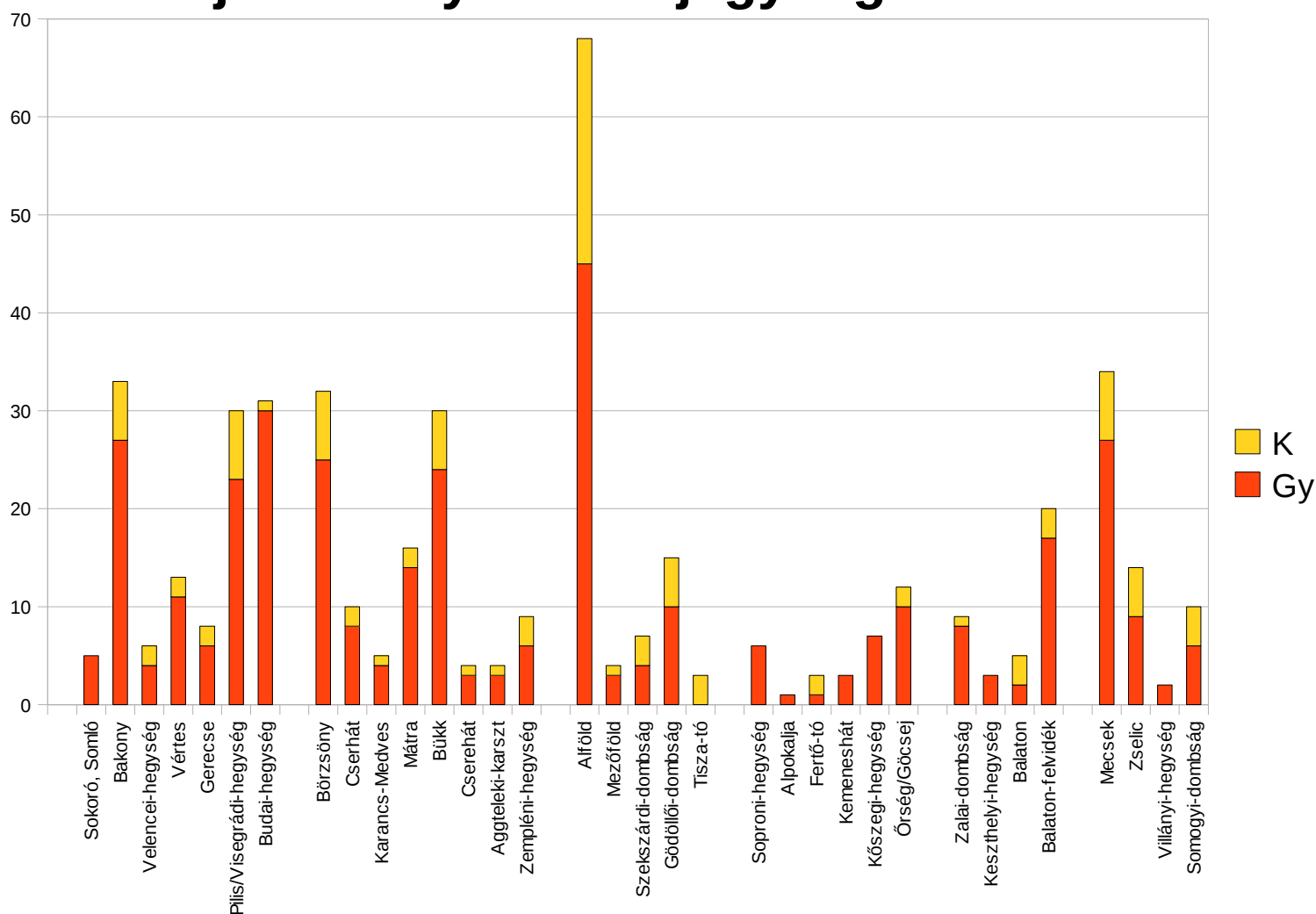
Összesen **50** új túra (ami a megelőző két év túranaptárában nem szerepelt).

Teljesítménytúrák száma hetente 2010-ben



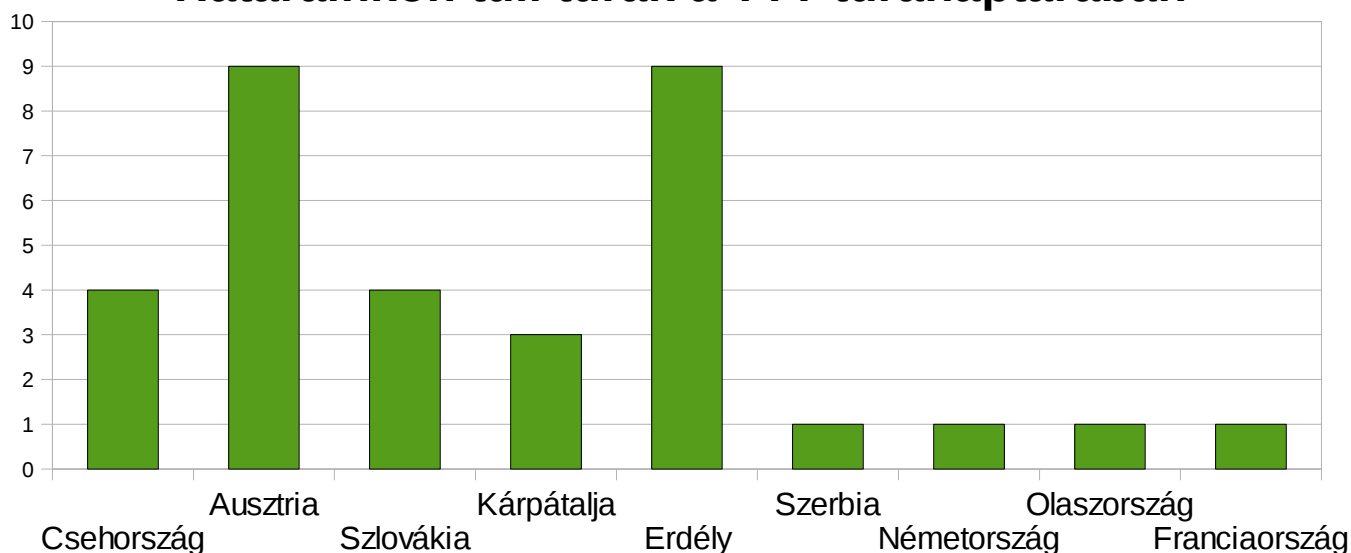
- A hetenként megrendezett teljesítménytúrák számában egy tavaszi és egy őszi maximum látható: április - május, illetve szeptember -október hónapokban
- ekkor már kerékpáros túrázáshoz is ideális az idő, sőt tavasszal néhány vízi teljesítménytúra is akad
- **A legfrekvenciáltabb hetekben 15-20 túra is jut egy hétvégére!**
- Karácsony kivételével az év minden hétvégén van teljesítménytúra, sőt hétvégeként legalább kettő.
- A több napos rendezvényeket nem számítva 3 túra munkanapon kerül megrendezésre:
ezekből kettő a Karácsony és Szilveszter közötti napokban,
egy pedig a TEGYOT/TEDOT-hoz kapcsolódik

Teljesítménytúrák tájegységek szerint

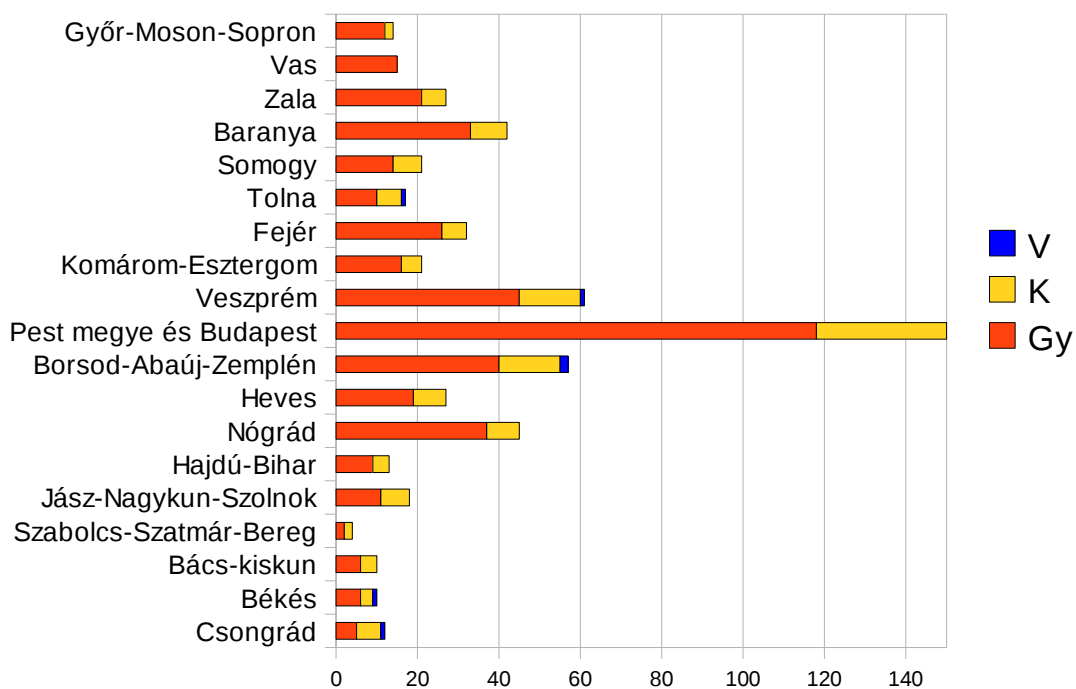


- Legnagyobb tájegységünk, az Alföld a túrák számában is élen jár. A helyi adottságok miatt jelentős a kerékpáros túrák száma.
- Számottevő Baranya megye aktivitása: Mecsek, Zselic.

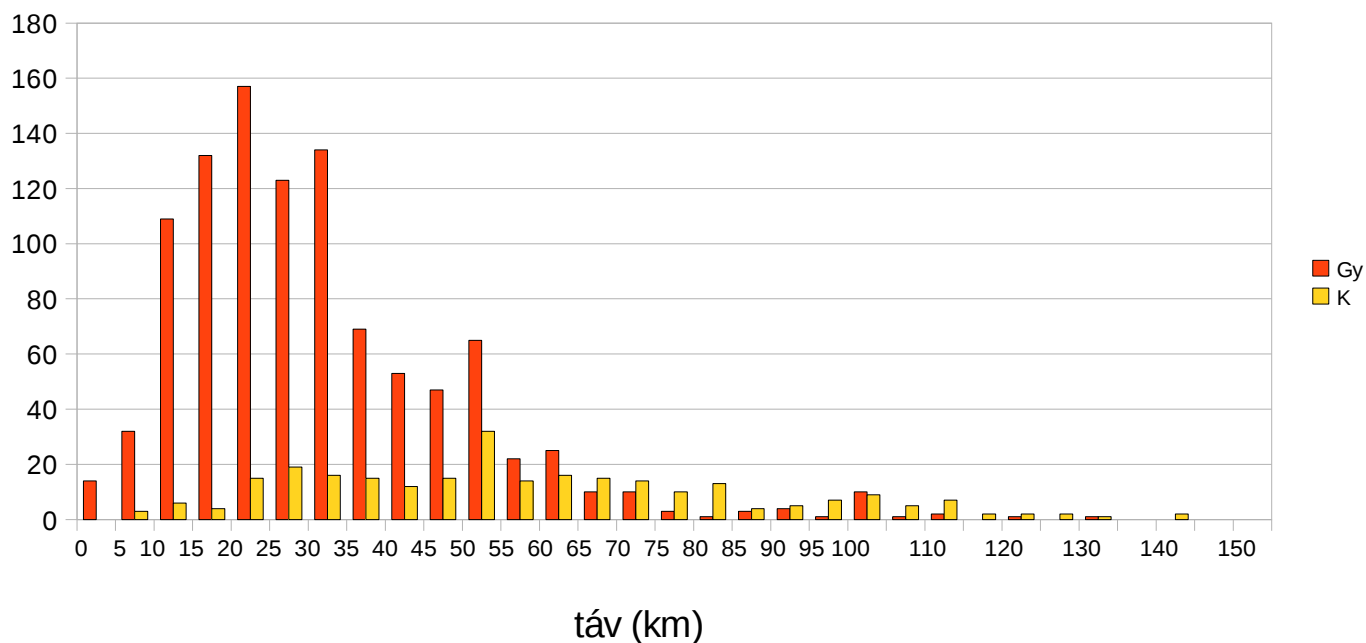
Határainkon túli túrák a TTT túranaptárában



Teljesítménytúrák megyék szerint



A teljesítménytúrák távjainak eloszlása



- A gyalogos teljesítménytúrák leggyakoribb távja 10 – 30 km. Az ennél hosszabb távok között az 50 és 100 km-es túrák gyakoriak.

Résztávok száma szerinti megoszlás



- A gyalogos teljesítménytúrák többségének 1 - 2 - 3 résztávja van. Néhány túránál négynél jelentősen több résztáv is előfordul.

A résztávok adatai a 2009-es túranaptáron alapulnak.

A 100 km feletti gyalogos teljesítménytúrák

| | túra | táv | tájegység |
|-----|------------------------------------|----------|--|
| 1. | Kazinczy 200 | 202 km | Zempléni-hegység |
| 2. | Turul 192 | 192 km | Budai-hegység, Pilis és Visegrádi-hegység |
| 3. | Vadrózsa 150 | 145 km | Mátra |
| 4. | Kohász-kék | 130 km | Bükk |
| 5. | Rockenbauer Pál emlékút | 130 km | Zalai-dombság |
| 6. | Mátra 115 | 122 km | Mátra |
| 7. | Rákóczi 110 | 110.2 km | Zempléni-hegység |
| 8. | BEAC MAXI | 109.8 km | Börzsöny, Pilis és Visegrádi-hegység, Budai-hegység |
| 9. | Kinizsi Százás | 100 km | Pilis és Visegrádi-hegység, Gerecse |
| 10. | Leskowsky Albert emléktúra 2×50 km | | Alföld |

Megjegyzés: a Lemaradás 100 túra 2010-ben nem kerül megrendezésre.

A legrövidebb

Óbudavár 1 **1 km**

Magyarország legkisebb települését kell a világ legrövidebb teljesítménytúrájával megkerülni.

A legnagyobb szintemelkedésű túrák

| | túra | szintemelkedés | tájegység |
|-----|-----------------|----------------|---|
| 1. | Mátra 115 | 6374 m | Mátra |
| 2. | Vadrózsa 150 | 5565 m | Mátra |
| 3. | Kazinczy 200 | 5500 m | Zempléni-hegység |
| 4. | BEAC MAXI | 4200 m | Börzsöny, Pilis és Visegrádi-hegység Budai-hegység |
| 5. | Via Dolorosa 75 | 3500 m | Mátra |
| 6. | Nahát 95 | 3300 m | Börzsöny |
| 7. | Piros 85 | 3205 m | Budai-hegység |
| 8. | Kohász-kék | 3140 m | Bükk |
| 9. | Rákóczi 110 | 2880 m | Zempléni-hegység |
| 10. | Hadak útja 88 | 2850 m | Vértés |
| 11. | Kinizsi Százás | 2775 m | Pilis és Visegrádi-hegység, Gerecse |
| 12. | Mátrabérc | 2735 m | Mátra |

A „legmeredekebb” túrák

(az egységnyi távra jutó szintemelkedés alapján)

| | táv | szintemelkedés | meredekség (m/km) |
|----------------------------|---------|----------------|-------------------|
| Libegő 11× (Budai-hegység) | 11 km | 1572 m | 143 ! |
| Magas-Tátrai barangolások | 22,5 km | 1350 m | 60 |
| Börzsöny vulkántúra | 42,2 km | 2350 m | 56 |
| Börzsöny éjszakai | 47,2 | 2595 | 55 |
| Mátra 115 | 122 km | 6374 m | 52 |
| Magas-Börzsöny 40 | 37,8 km | 1966 m | 52 |
| Mátra 88 | 95 km | 4822 m | 51 |
| Mátrabérc | 55,6 km | 2735 m | 49 |
| Via Dolorosa 40 | 39,1 km | 1922 m | 49 |
| Vidróczki 31 | 31,3 km | 1515 m | 48 |

Megjegyzés: néhány új túra táv és szintadatai még nem álltak rendelkezésre

A legtöbbszőr megrendezett teljesítménytúrák

| # | túra | megrendezés |
|----|------------------------------------|-------------|
| 1 | Magnezit (Szlovákia) | 33 |
| 2 | Kinizsi Százás | 30 |
| 3 | Pilis 50 | 29 |
| 4 | Gerecse 50 | |
| 5 | Érchegységi Százás (Szlovákia) | |
| 6 | Zemplén 50 | 28 |
| 7 | Túlélőverseny Nagyhalál / Kishalál | |
| 8 | Mecsek 50 | 27 |
| 9 | Bükk 50 | 26 |
| 10 | Zselici gyalogtúra | 25 |
| 11 | Körös 50 | |
| 12 | (Gerecse) Matt | |
| 13 | Mátrabérc | 24 |
| 14 | BEAC MAXI | 23 |
| 15 | Leskowski Albert emléktúra | |
| 16 | Írottkő 70 | 22 |
| 17 | Zselic 50 | |
| 18 | Lepke | |
| 19 | Tiszazug | 21 |
| 20 | Thury György emléktúra | |
| 21 | Rockenbauer páál emlékúton Zalában | |
| 22 | Meteor 50 | |
| 23 | Karancs-Medves 35 | |
| 24 | Julianus | |
| 25 | Budai 50 | |